

**Hinweis**

- Nach Kennzeichnung und Abnahme der Pflanzstellen wird eine vom AG beauftragte Untersuchung auf das Vorhandensein von Kampfmitteln vorgenommen.  
 - Die Arbeiten sind erst nach Freigabe durch die BU fortzusetzen.

**Maßnahme A/E 5**

**Baumpflanzung, trassenfern**

Pflanzenliste für Blatt			5.1	5.2	Gesamt
Code	Pflanze	Qualität	Stück	Stück	Stück
Cco	Corylus colurna	H 3xv, mDb 14-16	1	1	2
Pav	Prunus avium	H 3xv, mDb 14-16	1	-	1
Sdo	Sorbus domestica	H 3xv, mDb 14-16	1	1	2
			3	2	5

- Vegetationsfläche mähen 20 m²  
 Blatt 5.1: 12 m²  
 Blatt 5.2: 8 m²  
 - Pflanzstandorte in den vorhandenen Bestand einpassen  
 - Standortverbesserung, Pflanzlochgröße 1,00 x 1,00 x 0,80 m, Wühlausschutz als Drahtkorb, Stammschutz mit Schilfrohrmatte, Dreibeck, Pflanzscheibe mulchen

**Legende**

**Pflanzenarbeiten**

- Einzelbaum / Baumreihe
  - Baum fällen
  - Suchgraben
  - Wurzelsperre
  - Böschungssicherung
  - Begrenzungspfahl
  - Greifvogelstange
  - Mähfläche (2 x 2 m) pro Baum
- Die Freigabe zur Bauausführung erfolgt gemäß §4 FStrG und unbeschadet der vom Auftragnehmer eigenverantwortlich zu prüfenden Übereinstimmung mit dem Bauvertrag
- Alle Maße und Höhen sind auf der Baustelle nachzuprüfen

**Nachrichtlich**

- Grenzpunkt
- nicht mehr vorhandener Bestand
- Sicherheitsstreifen zu Versorgungsleitungen
- Gasleitung (EWE Netz)
- Telekommunikationsleitung, Kabel erdverlegt (Telekom)
- Telekommunikationsleitung, Kabel im Rohr verlegt (Telekom)
- Telekommunikationsleitung, oberirdisch verlegt (Telekom)
- Elektroleitung MS (E.DIS)
- Elektroleitung NS (E.DIS)
- Elektroleitung NS, im Schutzrohr (E.DIS)

**Maßnahmen**

- A 3/2.2
  - Nr. der Teilfläche
  - Nr. der Teilmaßnahme
  - Nr. der Maßnahme
  - Bezeichnung des Maßnahmentyps
- A - Ausgleichsmaßnahme  
 E - Ersatzmaßnahme  
 G - Gestaltungsmaßnahme  
 V - Vermeidungsmaßnahme

1	2.1	2.2	3.1	3.2	3.3	4.1	4.2	4.3	5.1	5.2
---	-----	-----	-----	-----	-----	-----	-----	-----	-----	-----

	Landesbetrieb Straßenwesen Dezernat Planung Ost Müllroser Chaussee 51 15236 Frankfurt (Oder)	Datum	Name	Unterschrift
		bearbeitet		
		gezeichnet		
		geprüft		
		Ausf.-Nr.:		

Nr.	Art der Änderung	Datum	Zeichen
-----	------------------	-------	---------

**AUSFÜHRUNGSPLANUNG**

	Straße: bis Abschn.-Nr.: von km: bis km: Station: bis km:	Unterlage / Blatt-Nr.: 5.2 Pflanzplan A/E 5 Podelzig, Straße nach Wuhden Baumpflanzung Maßstab: 1:500
--	---	---

Landschaftspflegerische Ausführungsplanung  
 B 112 Radweg OA Podelzig - OE Rathstock  
 Pflanzmaßnahmen trassenfern

aufgestellt: Dezernat Planung Ost	Landesbetrieb Straßenwesen Brandenburg, Dienststelle Frankfurt (Oder) Zur Bauausführung freigegeben Frankfurt (Oder), den
	i.A.

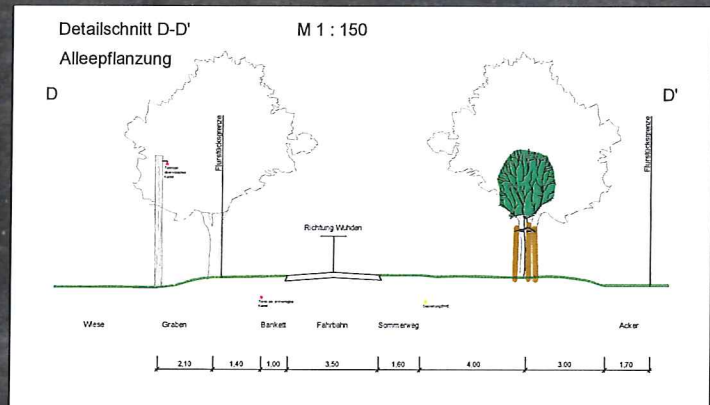
Die Leitungen wurden nachrichtlich aus den Leitungsinformationen der Versorgungsträger eingetragen. Für die Vollständigkeit und Lagegenauigkeit wird keine Garantie übernommen.

**Hinweis**  
 - Nach Kennzeichnung und Abnahme der Pflanzstellen wird eine vom AG beauftragte Untersuchung auf das Vorhandensein von Kampfmitteln vorgenommen.  
 - Die Arbeiten sind erst nach Freigabe durch die BÜ fortzusetzen.

**Maßnahme A/E 5 Baumpflanzung, trassenfern**

Pflanzenliste für Blatt			5.1	5.2	Gesamt
Code	Pflanze	Qualität	Stück	Stück	Stück
Cco	Corylus colurna	H 3xv. mDb 14-16	1	1	2
Pav	Prunus avium	H 3xv. mDb 14-16	1	-	1
Sdo	Sorbus domestica	H 3xv. mDb 14-16	1	1	2
			3	2	5

- Vegetationsfläche mähen 20 m<sup>2</sup>  
 Blatt 5.1: 12 m<sup>2</sup>  
 Blatt 5.2: 8 m<sup>2</sup>  
 - Pflanzstandorte in den vorhandenen Bestand einpassen  
 - Standortverbesserung, Pflanzlochgröße 1,00 x 1,00 x 0,80 m, Wühlmausschutz als Drahtkorb, Stammschutz mit Schilfrohrmatte, Dreibeck, Pflanzscheibe mulchen



**Legende**

- Pflanzarbeiten**
- Einzelbaum / Baumreihe
  - Baum fällen
  - Suchgraben
  - Wurzelsperre
  - Böschungssicherung
  - Begrenzungspfahl
  - Greifvogelstange
  - Mähfläche (2 x 2 m) pro Baum
- Nachrichtlich**
- Grenzpunkt
  - nicht mehr vorhandener Bestand
  - Sicherheitsstreifen zu Versorgungsleitungen
  - Gasleitung (EWE Netz)
  - Telekommunikationsleitung, Kabel erdverlegt (Telekom)
  - Telekommunikationsleitung, Kabel im Rohr verlegt (Telekom)
  - Telekommunikationsleitung, oberirdisch verlegt (Telekom)
  - Elektroleitung MS (E.DIS)
  - Elektroleitung NS (E.DIS)
  - Elektroleitung NS, im Schutzrohr (E.DIS)

Die Freigabe zur Bauausführung erfolgt gemäß §4 FStRG und unbeschadet der vom Auftragnehmer eigenverantwortlich zu prüfenden Übereinstimmung mit dem Bauvertrag

Alle Maße und Höhen sind auf der Baustelle nachzuprüfen

**Maßnahmen**

- A 3/2.2
  - Nr. der Teilfläche
  - Nr. der Teilmaßnahme
  - Nr. der Maßnahme
  - Bezeichnung des Maßnahmentyps
- A - Ausgleichsmaßnahme  
 E - Ersatzmaßnahme  
 G - Gestaltungsmaßnahme  
 V - Vermeidungsmaßnahme

1	2.1	2.2	3.1	3.2	3.3	4.1	4.2	4.3	5.1	5.2
---	-----	-----	-----	-----	-----	-----	-----	-----	-----	-----

	Landesbetrieb Straßenwesen Dezernat Planung Ost Müllroser Chaussee 51 15236 Frankfurt ( Oder)	bearbeitet	Datum	Name	Unterschrift
		gezeichnet			
		geprüft			
Ausf.-Nr.:					

Nr.:	Art der Änderung	Datum	Zeichen
------	------------------	-------	---------

**AUSFÜHRUNGSPLANUNG**

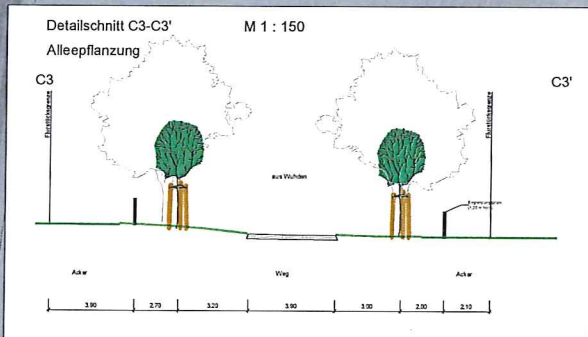
	Straße: Abschn.-Nr.: bis Stations: bis km:	Unterlage / Blatt-Nr.: 5.1 Pflanzplan A/E 5 Podelzig, Straße nach Wuhden Baumpflanzung Maßstab: 1:500
--	--	--

Landschaftspflegerische Ausführungsplanung  
 B 112 Radweg OA Podelzig - OE Rathstock  
 Pflanzmaßnahmen trassenfern

aufgestellt: Dezernat Planung Ost	Landesbetrieb Straßenwesen Brandenburg Dienststelle Frankfurt ( Oder) Zur Bauausführung freigegeben Frankfurt ( Oder), den
	I.A.

Die Leitungen wurden nachrichtlich aus den Leitungsinformationen der Versorgungsträger eingetragen. Für die Vollständigkeit und Lagegenauigkeit wird keine Garantie übernommen.

**Hinweis**  
 - Nach Kennzeichnung und Abnahme der Pflanzstellen wird eine vom AG beauftragte Untersuchung auf das Vorhandensein von Kampfmitteln vorgenommen.  
 - Die Arbeiten sind erst nach Freigabe durch die BU fortzusetzen.



**Maßnahme A/E 4, A/E 2, A/E 5 Baumpflanzung, trassenfern**

Pflanzenliste für Blatt			4.1	4.2	4.3	Gesamt
Code	Pflanze	Qualität	Stück	Stück	Stück	Stück
Aca	Acer campestre	H 3kv. mDb 12-14	-	5	-	5
Aps	Acer pseudoplatanus	H 3kv. mDb 14-16	-	2	8	10
Bpa	Betula pendula	H 3kv. mDb 14-16	3	1	2	6
Ma	Malus 'Hasenkopf'	H 3kv. mDb 12-14	6	5	-	11
Ma	Malus 'Kaiser Wilhelm'	H 3kv. mDb 12-14	2	5	-	7
Ma	Malus 'Landsberger Renette'	H 3kv. mDb 12-14	5	-	5	10
Ma	Malus 'Prinzenapfel'	H 3kv. mDb 12-14	11	6	-	17
Ma	Malus 'Roter Eiserapfel'	H 3kv. mDb 12-14	3	7	-	10
Pav	Prunus avium	H 3kv. mDb 14-16	2	2	3	7
Pr	Prunus 'Blühens Rote Knorpelkirsche'	H 3kv. mDb 12-14	-	5	2	7
Pr	Prunus 'Dönissens Gelbe Knorpelkirsche'	H 3kv. mDb 12-14	2	-	5	7
Pr	Prunus 'Große Schwarze Knorpelkirsche'	H 3kv. mDb 12-14	-	5	2	7
Pr	Prunus 'Haus-Zwetsche'	H 3kv. mDb 12-14	4	5	-	9
Pr	Prunus 'Mirabelle von Nancy'	H 3kv. mDb 12-14	4	5	-	9
Py	Pyrus 'Gellers Butterbrot'	H 3kv. mDb 12-14	-	-	9	9
Qpe	Quercus petraea	H 3kv. mDb 14-16	-	-	10	10
Sdo	Sorbus domestica	H 3kv. mDb 14-16	2	1	1	4
Tpl	Tilia platyphyllos	H 3kv. mDb 14-16	2	-	9	11
- Vegetationsfläche mähfen 616 m²			44	54	56	154

- Vegetationsfläche mähfen 616 m²  
 Blatt 4.1: 178 m²  
 Blatt 4.2: 210 m²  
 Blatt 4.3: 224 m²  
 - Pflanzstandorte in den vorhandenen Bestand einpassen, Mindestabstand zum Weg 2,00 m  
 - regelmäßiger Abstand in der Reihe 8,00 m, Abweichungen gemäß Pflanzanstellung  
 - Standortverbesserung, Pflanzlochgröße 1,00 x 1,00 x 0,80 m, Wühlmausschutz als Drahtkorb, Stammschutz mit Schüttholmatte, Dreilock, Pflanschabe mähfen  
 - Begrenzungspfähle im Abstand von 2,00 m hinter den Baum

**Legende**

**Pflanzarbeiten**

- Einzelbaum / Baumreihe
- Baum fällen
- Suchgraben
- Wurzelsperre
- Böschungssicherung
- Begrenzungspfähle
- Greifvogelstange
- Mähfläche (2 x 2 m) pro Baum

**Nachrichtlich**

- Grenzpunkt
- nicht mehr vorhandener Bestand
- Sicherheitsstreifen zu Versorgungsleitungen
- Gastleitung (EWE Netz)
- Telekommunikationsleitung, Kabel erdverlegt (Telekom)
- Telekommunikationsleitung, Kabel im Rohr verlegt (Telekom)
- Telekommunikationsleitung, oberirdisch verlegt (Telekom)
- Elektroleitung MS (E.DIS)
- Elektroleitung NS (E.DIS)
- Elektroleitung NS, im Schutzrohr (E.DIS)

**Maßnahmen**

- Nr. der Teilfläche
- Nr. der Teilmaßnahme
- Nr. der Maßnahme
- Bezeichnung des Maßnahmentyps
- A - Ausgleichsmaßnahme
- E - Ersatzmaßnahme
- G - Gestaltungsmaßnahme
- V - Vermeidungsmaßnahme

Die Freigabe zur Bauausführung erfolgt gemäß §4 FStRG und unbeschadet der vom Auftragnehmer eigenverantwortlich zu prüfenden Übereinstimmung mit dem Bauvertrag

Alle Maße und Höhen sind auf der Baustelle nachzuprüfen

A/E 2  
35 51

A/E 5  
35 51

1	2.1	2.2	3.1	3.2	3.3	4.1	4.2	4.3	5.1	5.2
<p>Landesbetrieb Straßenwesen            Dezernat Planung Ost            Mulroser Chaussee 51            15238 Frankfurt (Oder)</p>										
<p>Bezeichnet: _____ Datum: _____ Name: _____ Unterschrift: _____            gezeichnet: _____            geprüft: _____            Auftr.-Nr.: _____</p>										
<p>Nr. _____ Art der Änderung: _____ Datum: _____ Zeichen: _____</p>										

**AUSFÜHRUNGSPLANUNG**

LAND BRANDENBURG

Strassen- Abschn.-Nr.: bis von km: bis km: Umrang / Blatt-Nr.: 4.3

Pflanzplan A/E 4 Podelzig, Frankfurter Straße Baumpflanzung Maßstab: 1:500

Landschaftspflegerische Ausführungsplanung B 112 Radweg OA Podelzig - OE Rathstock Pflanzmaßnahmen trassenfern

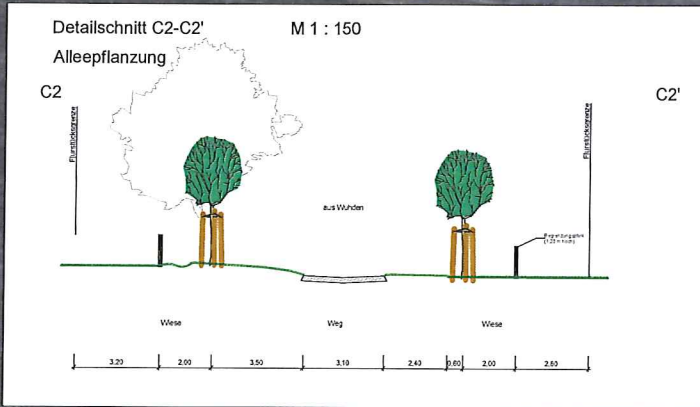
aufgestellt: Dezernat Planung Ost Landesbetrieb Straßenwesen Brandenburg, Dezernat Planung Ost (Oder) Zur Bauausführung freigegeben Frankfurt (Oder), den

IA

Die Leitungen wurden nachrichtlich aus den Leitungsinformationen der Versorgungsträger eingetragen. Für die Vollständigkeit und Lagegenauigkeit wird keine Garantie übernommen.

**Hinweis**

- Nach Kennzeichnung und Abnahme der Pflanzstellen wird eine vom AG beauftragte Untersuchung auf das Vorhandensein von Kampfmitteln vorgenommen.  
- Die Arbeiten sind erst nach Freigabe durch die BÜ fortzusetzen.



**Maßnahme A/E 4, A/E 2, A/E 5 Baumpflanzung, trassenfern**

Pflanzenliste für Blatt		4.1	4.2	4.3	Gesamt
Code	Pflanze	Stück	Stück	Stück	Stück
Aca	Acer campestre	-	5	-	5
Aps	Acer pseudoplatanus	-	2	8	10
Bpe	Betula pendula	3	1	2	6
Ma	Malus 'Hasenkopf'	6	5	-	11
Ma	Malus 'Kaiser Wilhelm'	2	5	-	7
Ma	Malus 'Landsberger Renette'	5	-	5	10
Ma	Malus 'Prinzenapfel'	11	6	-	17
Ma	Malus 'Roter Eiserapfel'	3	7	-	10
Pav	Prunus avium	2	2	3	7
Pr	Prunus 'Büttner's Rote Knorpelkirsche'	-	5	2	7
Pr	Prunus 'Dänissens Gelbe Knorpelkirsche'	2	-	5	7
Pr	Prunus 'Große Schwarze Knorpelkirsche'	-	5	2	7
Pr	Prunus 'Haus-Zwetsche'	4	5	-	9
Pr	Prunus 'Mirabelle von Nancy'	4	5	-	9
Py	Pyrus 'Geller's Butterbirne'	-	-	9	9
Ope	Quercus petraea	-	-	10	10
Sdo	Sorbus domestica	-	1	1	2
Tpl	Tilia platyphyllos	2	-	9	11
		44	54	56	154

- Vegetationsfläche mähen 616 m<sup>2</sup>  
Blatt 4.1: 176 m<sup>2</sup>  
Blatt 4.2: 216 m<sup>2</sup>  
Blatt 4.3: 224 m<sup>2</sup>  
- Pflanzstandorte in den vorhandenen Bestand einpassen, Mindestabstand zum Weg 2,00 m  
- regelmäßiger Abstand in der Reihe 8,00 m, Abweichungen gemäß Plandarstellung  
- Standortverbesserung, Pflanzlochgröße 1,00 x 1,00 x 0,80 m, Wühlmausschutz als Drahtkorb, Stammschutz mit Schilfrohmmatte, Dreibeck, Pflanzscheibe mulchen  
- Begrenzungspfähle im Abstand von 2,00 m hinter den Baum

**Legende**

**Pflanzarbeiten**

- Einzelbaum / Baumreihe
- Baum fällen
- Suchgraben
- Wurzelsperre
- Böschungssicherung
- Begrenzungspfahl
- Greifvogelstange
- Mähfläche (2 x 2 m) pro Baum

**Nachrichtlich**

- Grenzpunkt
- nicht mehr vorhandener Bestand
- Sicherheitsstreifen zu Versorgungsleitungen
- Gasleitung (EWE Netz)
- Telekommunikationsleitung, Kabel erdverlegt (Telekom)
- Telekommunikationsleitung, Kabel im Rohr verlegt (Telekom)
- Telekommunikationsleitung, oberirdisch verlegt (Telekom)
- Elektroleitung MS (E.DIS)
- Elektroleitung NS (E.DIS)
- Elektroleitung NS, im Schutzrohr (E.DIS)

**Maßnahmen**

- A3/2.2
- Nr. der Teilfläche
- Nr. der Teilmaßnahme
- Nr. der Maßnahme
- Bezeichnung des Maßnahmentyps
- A - Ausgleichsmaßnahme
- E - Ersatzmaßnahme
- G - Gestaltungsmaßnahme
- V - Vermeidungsmaßnahme

1 2.1 2.2 3.1 3.2 3.3 4.1 4.2 4.3 5.1 5.2

	Datum: _____ Name: _____ Unterschrift: _____
	bearbeitet: _____ gezeichnet: _____ geprüft: _____
	Ausf.-Nr.: _____

Nr.:	Art der Änderung:	Datum:	Zeichen:
------	-------------------	--------	----------

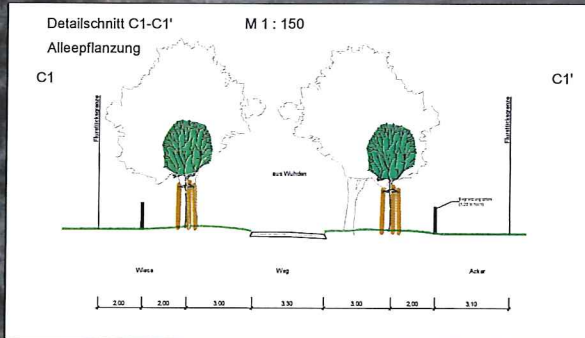
**AUSFÜHRUNGSPLANUNG**

LAND BRANDENBURG 	Straße: _____ Abschn.-Nr.: _____ Station: _____ bis _____ von km: _____ bis km: _____	Unterlage / Blatt-Nr.: 4.2 Pflanzplan A/E 4 Podelzig, Frankfurter Straße Baumpflanzung Maßstab: 1:500
----------------------	---	---

aufgestellt: Dezernat Planung Ost	Landesbetrieb Straßenwesen Brandenburg, Dienststätte Frankfurt (Oder) Zur Bauausführung freigegeben Frankfurt (Oder), den _____
	i.A.

Die Leitungen wurden nachrichtlich aus den Leitungsinformationen der Versorgungsträger eingetragen. Für die Vollständigkeit und Lagegenauigkeit wird keine Garantie übernommen.

**Hinweis**  
 - Nach Kennzeichnung und Abnahme der Pflanzstellen wird eine vom AG beauftragte Untersuchung auf das Vorhandensein von Kampfmitteln vorgenommen.  
 - Die Arbeiten sind erst nach Freigabe durch die BÜ fortzusetzen.



**Hinweis**  
 Die Bäume Nr. 9, 10 und 28 wurden auf Anregung des Amtes Lebus, Gemeinde Rehtweil, nachrichtlich in neu entstandene Lücken eingepflanzt. Die genauen Standorte sind während der Ausführung vor Ort festzulegen.

**Maßnahme A/E 4, A/E 2, A/E 5 Baumpflanzung, trassenfern**

Pflanzenliste für Blatt		4.1	4.2	4.3	Gesamt
Code	Pflanze	Stück	Stück	Stück	Stück
Aca	Acer campestre	-	5	-	5
Aps	Acer pseudoplatanus	-	2	8	10
Bpe	Betula pendula	3	1	2	6
Ma	Malus 'Hasenkopf'	6	5	-	11
Ma	Malus 'Kaiser Wilhelm'	2	5	-	7
Ma	Malus 'Landsberger Renette'	5	-	5	10
Ma	Malus 'Prinzenapfel'	11	6	-	17
Ma	Malus 'Roter Eisapfel'	3	7	-	10
Pav	Prunus avium	2	2	3	7
Pr	Prunus 'Büblers Rote Knorpelrösche'	-	5	2	7
Pr	Prunus 'Düsseldorfer Große Knorpelrösche'	2	-	5	7
Pr	Prunus 'Große Schwarze Knorpelrösche'	-	8	2	7
Pr	Prunus 'Haus-Zwetsche'	4	5	-	9
Pr	Prunus 'Mirabelle von Nancy'	4	5	-	9
Py	Pyrus 'Gallert's Butterbirne'	-	-	9	9
Ope	Quercus petraea	-	-	10	10
Sdo	Sorbus domestica	-	1	1	2
Tpl	Tilia platyphyllos	2	-	9	11
		44	54	56	154

- Vegetationsfläche mähren 616 m<sup>2</sup>  
 Blatt 4.1: 176 m<sup>2</sup>  
 Blatt 4.2: 216 m<sup>2</sup>  
 Blatt 4.3: 224 m<sup>2</sup>  
 - Pflanzstandorte in den vorhandenen Bestand einpassen, Mindestabstand zum Weg 2,00 m  
 - regelmäßiger Abstand in der Reihe 8,00 m, Abweichungen gemäß Pflanzanstellung  
 - Standortverbesserung, Pflanzlochgröße 1,00 x 1,00 x 0,80 m, Wühlmausschutz als Drahtkorb, Stammschutz mit Schilfmatten, Diebstoch, Pflanzscheibe münden  
 - Begrenzungspfähle im Abstand von 2,00 m hinter den Baum

**Legende**

**Pflanzenarbeiten**

- Einzelbaum / Baumreihe
- Baum fällen
- Suchgraben
- Wurzelsperre
- Böschungssicherung
- Begrenzungspfahl
- Greifvogelstange
- Mähfläche (2 x 2 m) pro Baum

**Nachrichtlich**

- Grenzpunkt
- nicht mehr vorhandener Bestand
- Sicherheitsstreifen zu Versorgungsleitungen
- Gasleitung (EWE Netz)
- Telekommunikationsleitung, Kabel erdverlegt (Telekom)
- Telekommunikationsleitung, Kabel im Rohr verlegt (Telekom)
- Telekommunikationsleitung, oberirdisch verlegt (Telekom)
- Elektroleitung MS (E.DIS)
- Elektroleitung NS (E.DIS)
- Elektroleitung NS, im Schutzrohr (E.DIS)

**Maßnahmen**

- Nr. der Teilfläche
- Nr. der Teilmaßnahme
- Nr. der Maßnahme
- Bezeichnung des Maßnahmentyps
- A - Ausgleichsmaßnahme
- E - Ersatzmaßnahme
- G - Gestaltungsmaßnahme
- V - Vermeidungsmaßnahme

Die Freigabe zur Bauausführung erfolgt gemäß §4 FStGrG und unbeschadet der vom Auftragnehmer eigenverantwortlich zu prüfenden Übereinstimmung mit dem Bauvertrag

Alle Maße und Höhen sind auf der Baustelle nachzuprüfen

1 2.1 2.2 3.1 3.2 3.3 4.1 4.2 4.3 5.1 5.2

LS Landesbetrieb Straßenwesen  
 Dezernat Planung Ost  
 Mullooser Chaussee 51  
 15236 Frankfurt ( Oder)

**AUSFÜHRUNGSPLANUNG**

LAND BRANDENBURG  
 Synße: Abschn.-Nr.: bis von km: bis km:  
 Ursprünge / Blatt-Nr.: 4.1  
 Pflanzplan A/E 4  
 Podeltzig, Frankfurter Straße  
 Maßstab: 1:500

Landschaftspflegerische Ausführungsplanung  
 B 112 Radweg OA Podeltzig - OE Rathstock

aufgestellt: Dezernat Planung Ost  
 Landesbetrieb Straßenwesen  
 Brandenburg Dienststelle Frankfurt ( Oder)  
 Zur Bauausführung beigegeben  
 Frankfurt ( Oder), den  
 i.A.

Die Leitungen wurden nachrichtlich aus den Leitungsinformationen der Versorgungsträger eingetragen. Für die Vollständigkeit und Lagegenauigkeit wird keine Garantie übernommen.